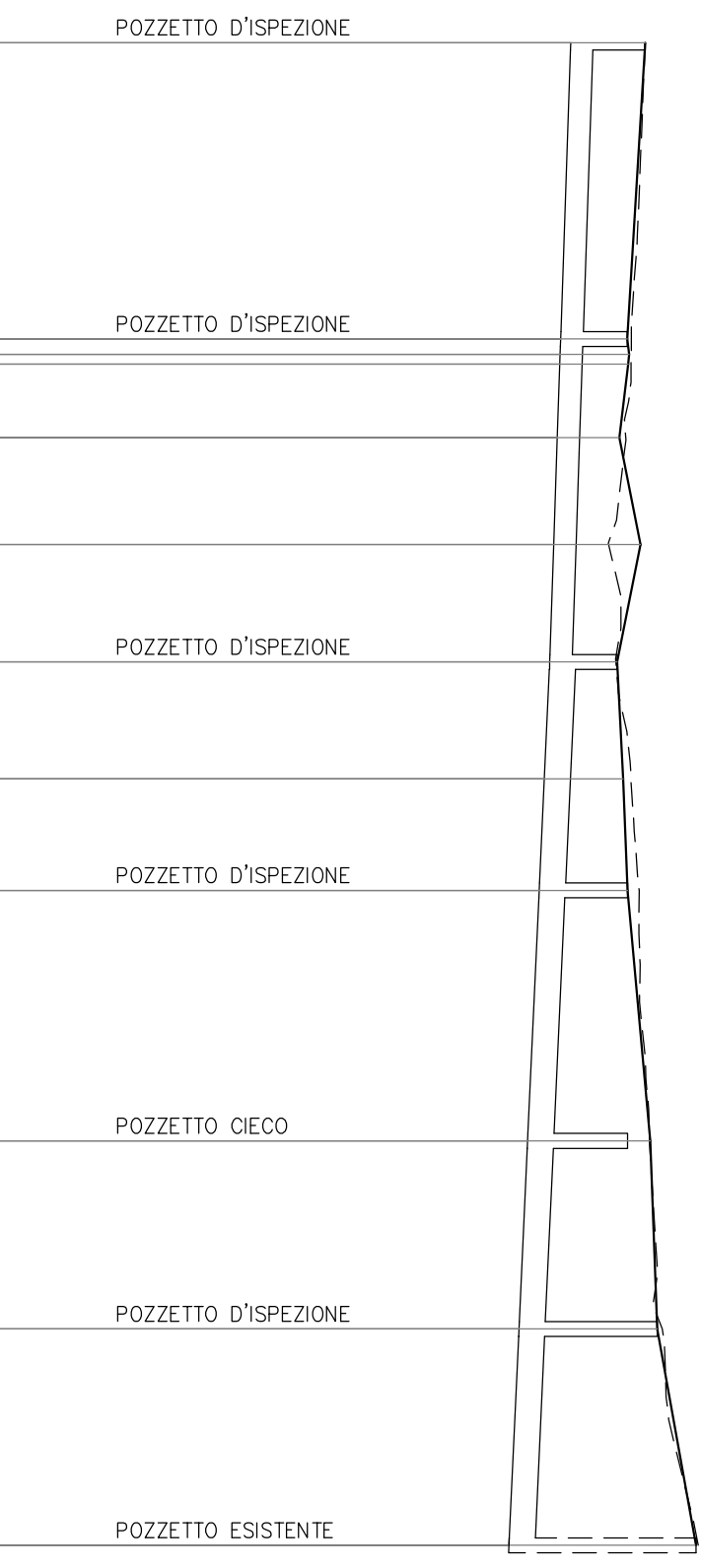


TRATTO 25-23

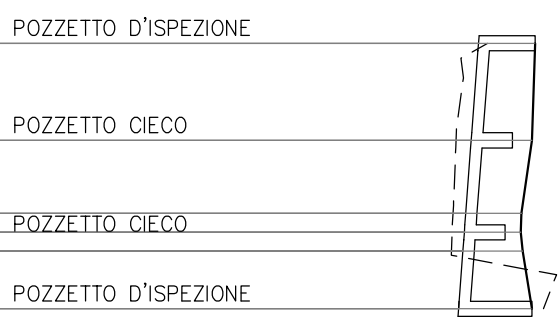
PIANO IN RIF. DI QUOT. PRODOTTO	1:1	1:2	1:5	1:10	1:20	1:50	1:100
PIANO DEI CANTONI IN RIF. PRODOTTO	1:1	1:2	1:5	1:10	1:20	1:50	1:100
PIANO DEI CANTONI IN RIF. PRODOTTO	1:1	1:2	1:5	1:10	1:20	1:50	1:100
PIANO DEI CANTONI IN RIF. PRODOTTO	1:1	1:2	1:5	1:10	1:20	1:50	1:100
PIANO DEI CANTONI IN RIF. PRODOTTO	1:1	1:2	1:5	1:10	1:20	1:50	1:100
PIANO DEI CANTONI IN RIF. PRODOTTO	1:1	1:2	1:5	1:10	1:20	1:50	1:100



NUMERO STRADA	25	24	23,1	23
INIZIO STRADA	0+00	0+24	0+47,1	0+70,1
FINE STRADA	0+24	0+47,1	0+70,1	0+70,1
INIZIO CANTONI	0+00	0+24	0+47,1	0+70,1
FINE CANTONI	0+00	0+24	0+47,1	0+70,1
INIZIO CANTONI	0+00	0+24	0+47,1	0+70,1
FINE CANTONI	0+00	0+24	0+47,1	0+70,1
INIZIO CANTONI	0+00	0+24	0+47,1	0+70,1
FINE CANTONI	0+00	0+24	0+47,1	0+70,1

TRATTO 23,2-23,1

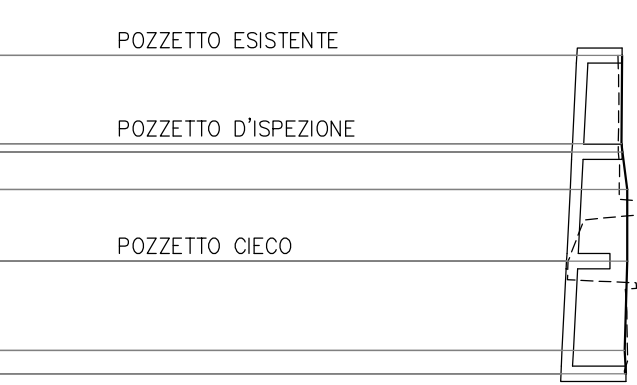
PIANO IN RIF. DI QUOT. PRODOTTO	1:1	1:2	1:5	1:10	1:20	1:50	1:100
PIANO DEI CANTONI IN RIF. PRODOTTO	1:1	1:2	1:5	1:10	1:20	1:50	1:100
PIANO DEI CANTONI IN RIF. PRODOTTO	1:1	1:2	1:5	1:10	1:20	1:50	1:100
PIANO DEI CANTONI IN RIF. PRODOTTO	1:1	1:2	1:5	1:10	1:20	1:50	1:100
PIANO DEI CANTONI IN RIF. PRODOTTO	1:1	1:2	1:5	1:10	1:20	1:50	1:100
PIANO DEI CANTONI IN RIF. PRODOTTO	1:1	1:2	1:5	1:10	1:20	1:50	1:100



NUMERO STRADA	23,2	23,1
INIZIO STRADA	0+00	0+00
FINE STRADA	0+00	0+00
INIZIO CANTONI	0+00	0+00
FINE CANTONI	0+00	0+00
INIZIO CANTONI	0+00	0+00
FINE CANTONI	0+00	0+00
INIZIO CANTONI	0+00	0+00
FINE CANTONI	0+00	0+00

TRATTO 24,1-24

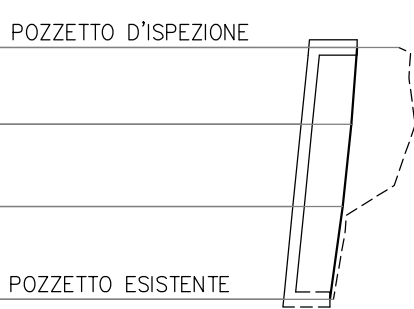
PIANO IN RIF. DI QUOT. PRODOTTO	1:1	1:2	1:5	1:10	1:20	1:50	1:100
PIANO DEI CANTONI IN RIF. PRODOTTO	1:1	1:2	1:5	1:10	1:20	1:50	1:100
PIANO DEI CANTONI IN RIF. PRODOTTO	1:1	1:2	1:5	1:10	1:20	1:50	1:100
PIANO DEI CANTONI IN RIF. PRODOTTO	1:1	1:2	1:5	1:10	1:20	1:50	1:100
PIANO DEI CANTONI IN RIF. PRODOTTO	1:1	1:2	1:5	1:10	1:20	1:50	1:100
PIANO DEI CANTONI IN RIF. PRODOTTO	1:1	1:2	1:5	1:10	1:20	1:50	1:100



NUMERO STRADA	24,1	24
INIZIO STRADA	0+00	0+00
FINE STRADA	0+00	0+00
INIZIO CANTONI	0+00	0+00
FINE CANTONI	0+00	0+00
INIZIO CANTONI	0+00	0+00
FINE CANTONI	0+00	0+00
INIZIO CANTONI	0+00	0+00
FINE CANTONI	0+00	0+00

TRATTO 27-26

PIANO IN RIF. DI QUOT. PRODOTTO	1:1	1:2	1:5	1:10	1:20	1:50	1:100
PIANO DEI CANTONI IN RIF. PRODOTTO	1:1	1:2	1:5	1:10	1:20	1:50	1:100
PIANO DEI CANTONI IN RIF. PRODOTTO	1:1	1:2	1:5	1:10	1:20	1:50	1:100
PIANO DEI CANTONI IN RIF. PRODOTTO	1:1	1:2	1:5	1:10	1:20	1:50	1:100
PIANO DEI CANTONI IN RIF. PRODOTTO	1:1	1:2	1:5	1:10	1:20	1:50	1:100
PIANO DEI CANTONI IN RIF. PRODOTTO	1:1	1:2	1:5	1:10	1:20	1:50	1:100



NUMERO STRADA	27	26
INIZIO STRADA	0+00	0+00
FINE STRADA	0+00	0+00
INIZIO CANTONI	0+00	0+00
FINE CANTONI	0+00	0+00
INIZIO CANTONI	0+00	0+00
FINE CANTONI	0+00	0+00
INIZIO CANTONI	0+00	0+00
FINE CANTONI	0+00	0+00

CITTA' DI TERMINI IMERESE
 PROVINCIA DI PALERMO
 URBANIZZAZIONE DELLA FASCIA A MARE DEL CENTRO STORICO.
 PROGETTAZIONE DELLA STRADA DI COLLEGAMENTO PORTO-SS.113
PROGETTO ESECUTIVO

ataengineering
 via...
 ISO 9001
 ISO 14001
 SGI
 ORDINE REGIONALE DEL...
 del. Ing. *[Signature]*

Dott. Ing. Fiorella Scaila
 STUDIO TECNICO
 via...
 MANDANTE

Dott. Ing. Filippo Carcara
 STUDIO TECNICO
 via...
 MANDANTE

Dott. Geol. Giuseppe Franzò
 STUDIO TECNICO
 via...
 MANDANTE

Dati: OTTOBRE 2015
 1:500-1:200
Numero Allegato 12.3.10
 TAVOLA
 RETE FIDUCIARIA AQUE METEORICHE
 PIANO DI PROGETTO - TAVOLA N° 1

ESCALE: STRADA, 1:500, 1:200, 1:100, 1:50, 1:20, 1:10, 1:5, 1:2, 1:1