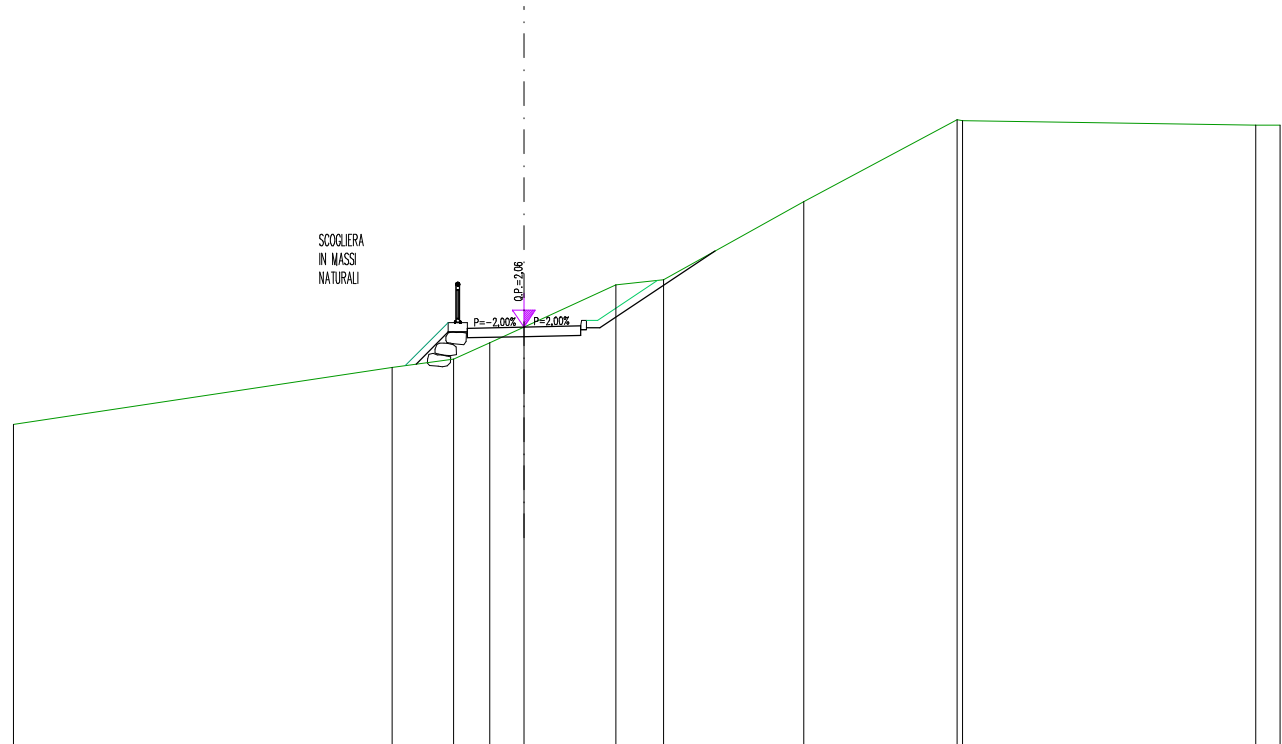


SCAVI E BONIFICHE	
STERRO	2.496 mq
RILEVATI	
RILEVATO	0.832 mq
TERRENO VEGETALE	2.188 m
SCOGLIERA	1.609 m
SOVRASTRUTTURA STRADALE	
CASSONETTO	3.000 m
MURI	
CORDOLO	0.160 mq

SEZIONE N. : P1
 QT. PROGETTO : 2.060
 DIST.PROG. : 0.000
 DIST.SUCC. : 14.708

SCALA 1:200

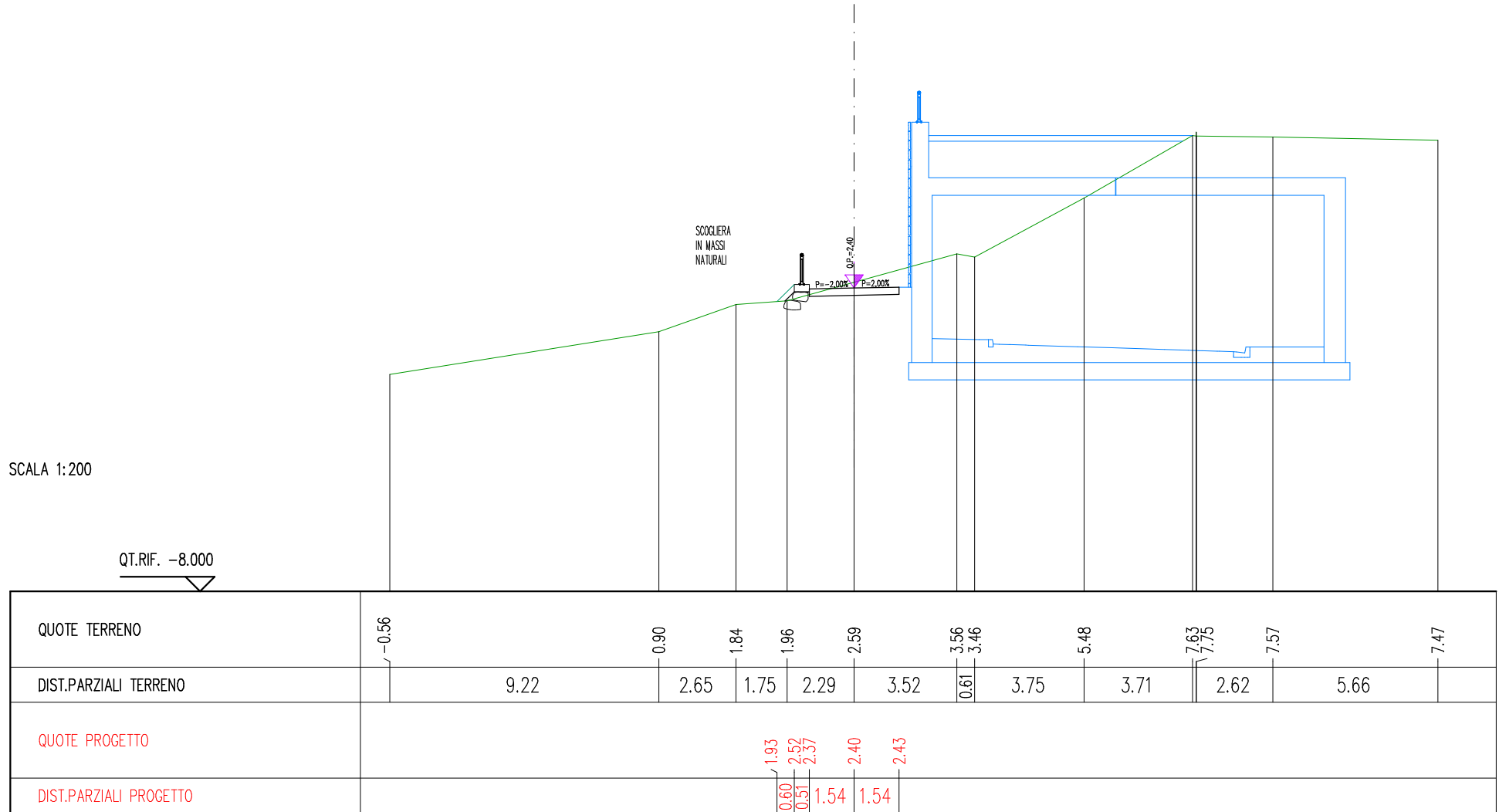
QT.RIF. -9.000



QUOTE TERRENO	-0.51			0.99	1.22	1.64	2.06	3.18	3.31	5.38	7.54	7.53	7.41	7.40
DIST.PARZIALI TERRENO		10.02		1.63	0.95	0.90	2.43	1.26	3.71	4.06	7.75		0.64	7.40
QUOTE PROGETTO				1.04	2.18	2.03	2.06	2.09	2.24	3.29				
DIST.PARZIALI PROGETTO				1.14	0.50	1.50	1.50	1.58						

SCAVI E BONIFICHE	
STERRO	1.371 mq
RILEVATI	
RILEVATO	0.129 mq
SCOGLIERA	0.836 m
SOVRASTRUTTURA STRADALE	
CASSONETTO	3.076 m
MURI	
CORDOLO	0.128 mq

SEZIONE N. : P2
 QT. PROGETTO : 2.396
 DIST.PROG. : 14.708
 DIST.PREC. : 14.708
 DIST.SUCC. : 4.643

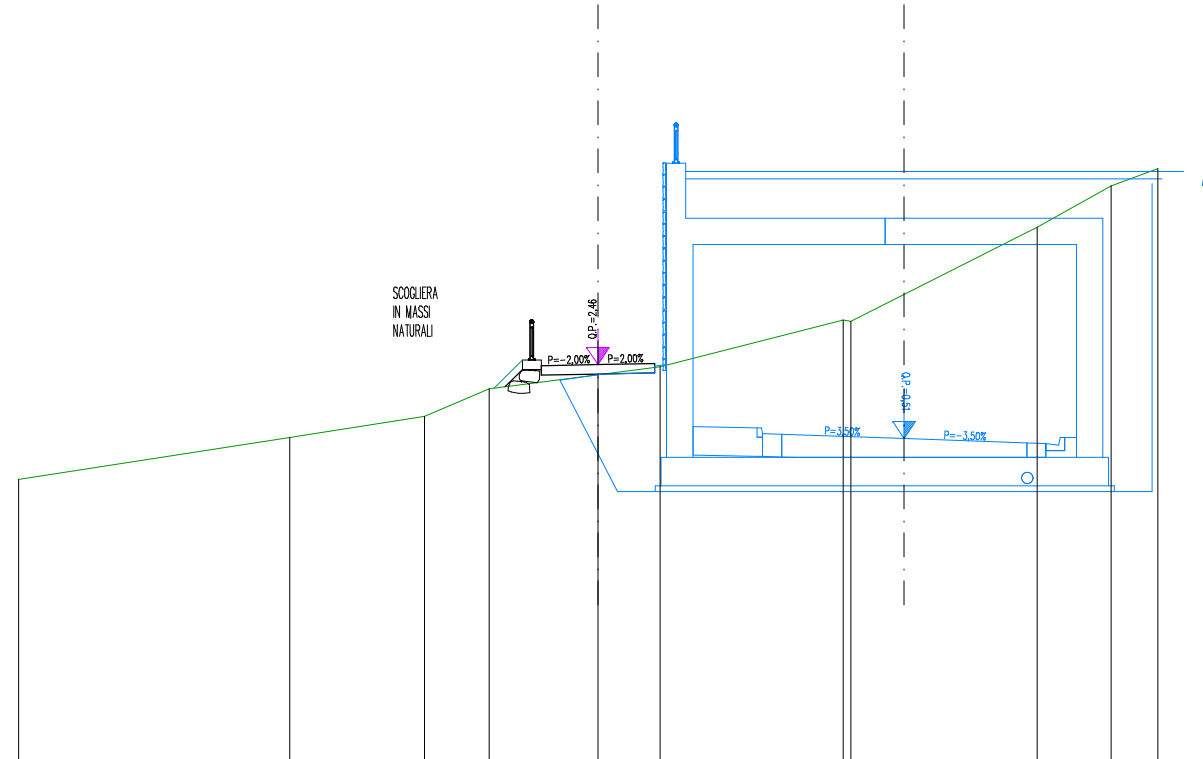


SCAVI E BONIFICHE	
STERRO	0.101 mq
RILEVATI	
RILEVATO	0.415 mq
SCOGLIERA	1.044 m
SOVRASTRUTTURA STRADALE	
CASSONETTO	3.000 m
MURI	
CORDOLO	0.125 mq

SEZIONE N. : P3 SEZIONE N. : 86
 QT. PROGETTO : 2.464 QT. PROGETTO : 0.511
 DIST.PROG. : 19.350 DIST.PROG. : 1168.109
 DIST.PREC. : 4.643
 DIST.SUCC. : 14.383

SCALA 1:200

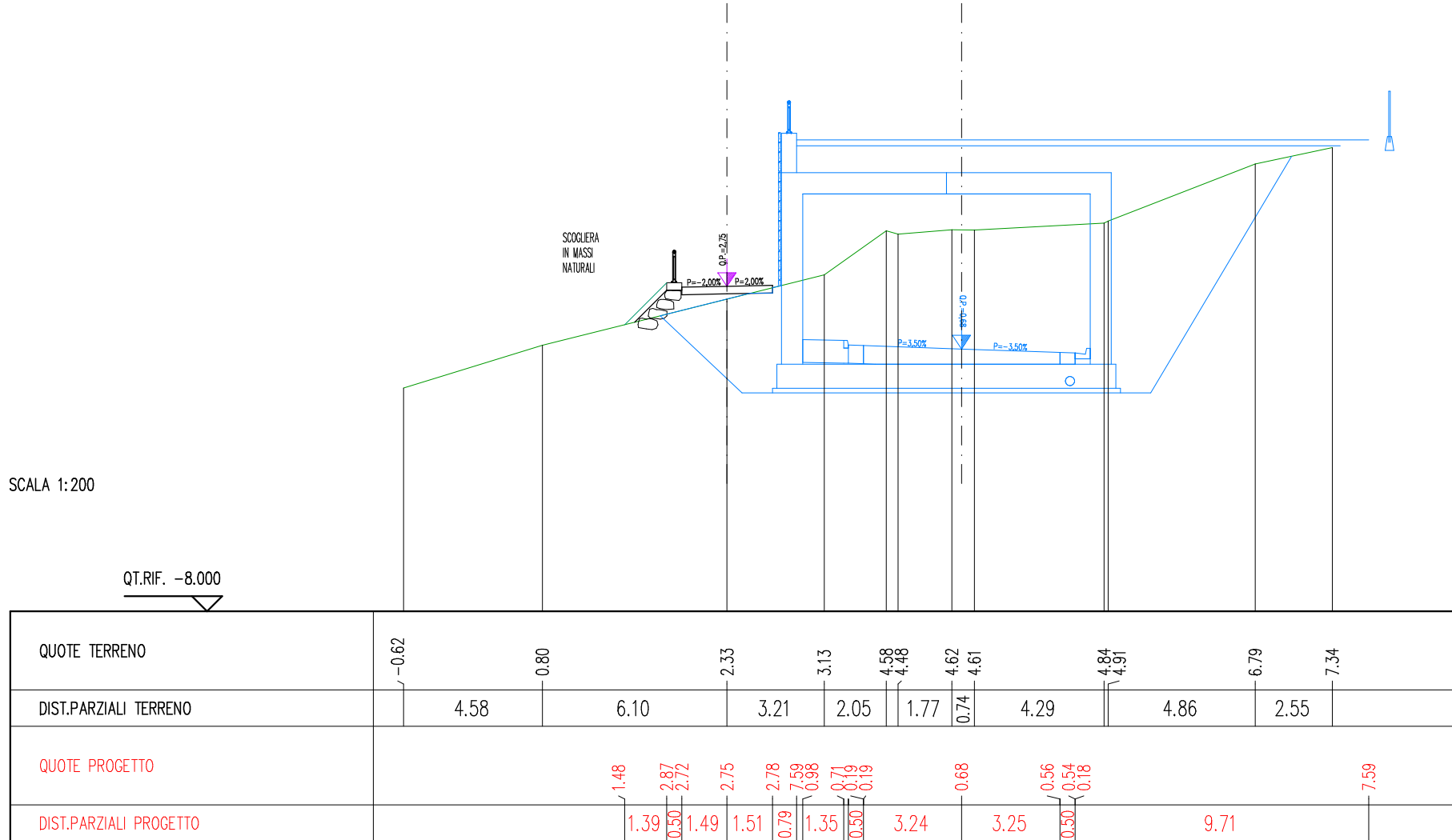
QT.RIF. -8.000



QUOTE TERRENO	-0.57	0.53	1.10	1.83	2.20	2.41		3.65 3.61	6.10	7.19	7.65							
DIST.PARZIALI TERRENO		7.17	3.57	1.70	2.88	1.64	4.85		4.93	1.95	1.23							
QUOTE PROGETTO				1.85	2.58	2.43	2.46	2.49	7.58	0.83	0.54	0.02	0.02	0.51	0.40	0.38	0.01	7.58
DIST.PARZIALI PROGETTO				0.74	1.50	1.50	0.82	1.69	0.50	0.02	3.24	0.51	3.25	0.50	0.38	0.01	3.64	7.58

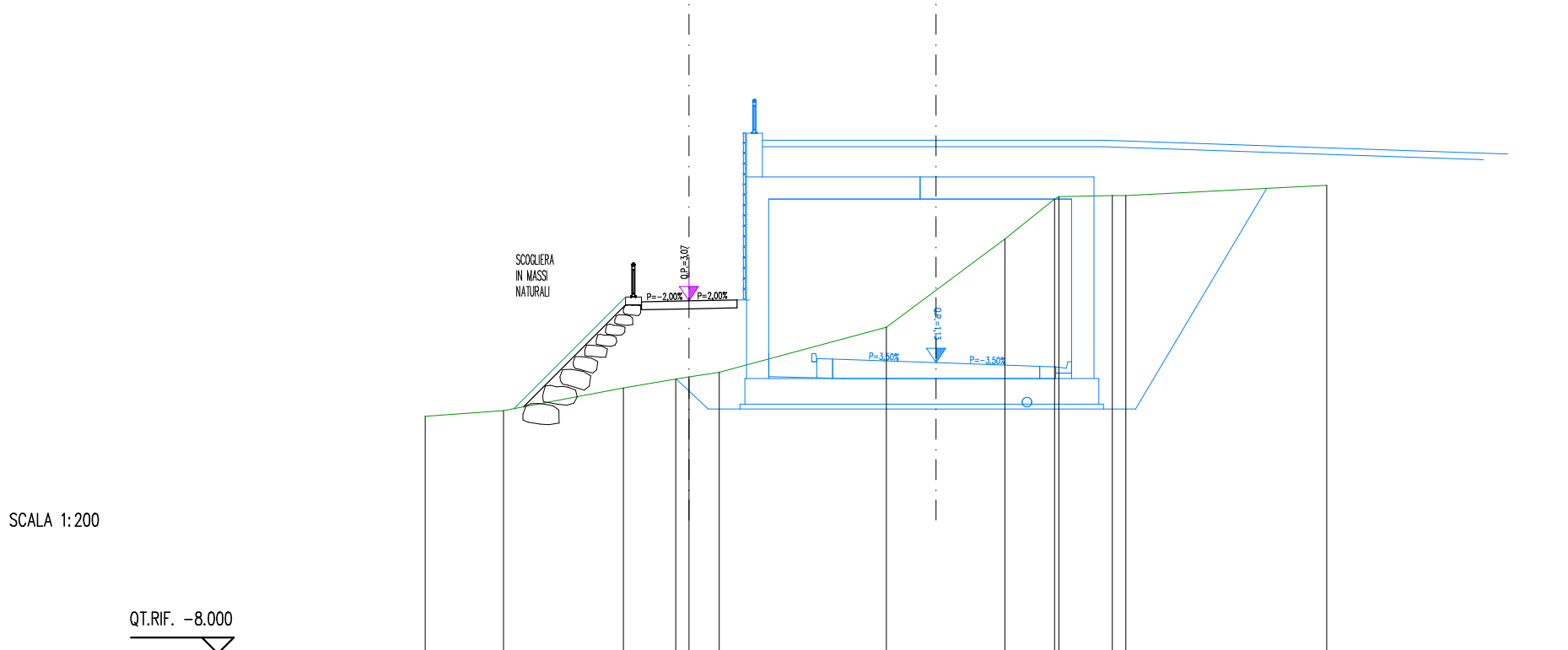
SCAVI E BONIFICHE	
STERRO	0.065 mq
RILEVATI	
RILEVATO	1.369 mq
SCOGLIERA	1.969 m
SOVRASTRUTTURA STRADALE	
CASSONETTO	3.001 m
MURI	
CORDOLO	0.125 mq

SEZIONE N. : P4 SEZIONE N. : 87
 QT. PROGETTO : 2.750 QT. PROGETTO : 0.676
 DIST.PROG. : 33.733 DIST.PROG. : 1181.208
 DIST.PREC. : 14.383
 DIST.SUCC. : 14.361



RILEVATI	
RILEVATO	11.811 mq
SCOGLIERA	4.958 m
SOVRASTRUTTURA STRADALE	
CASSONETTO	2.997 m
MURI	
CORDOLO	0.125 mq

SEZIONE N. : P5 SEZIONE N. : 88
 QT. PROGETTO : 3.068 QT. PROGETTO : 1.127
 DIST.PROG. : 48.094 DIST.PROG. : 1194.308
 DIST.PREC. : 14.361
 DIST.SUCC. : 14.361



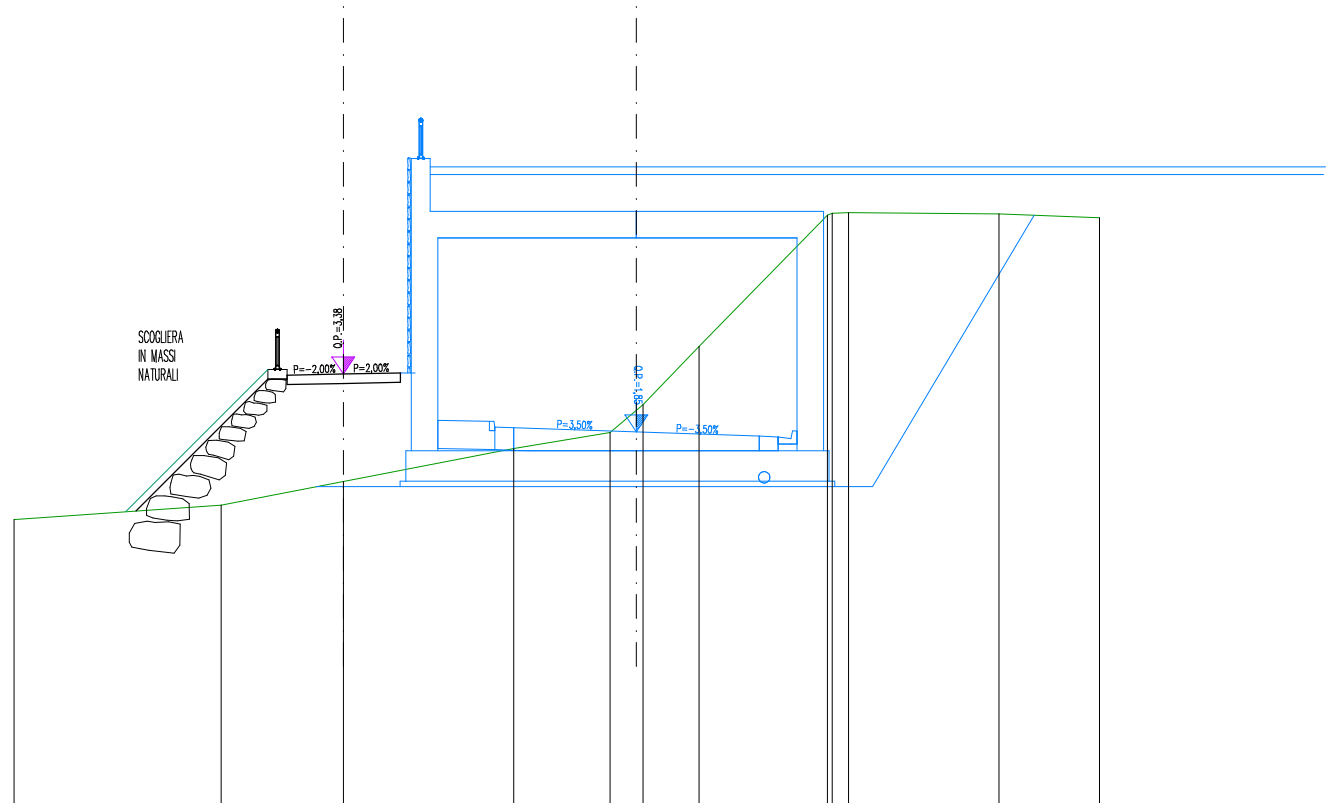
QUOTE TERRENO	-0.55	-0.38	0.34	0.62	0.68	0.82	2.24	5.01	6.26	6.34	6.37	6.37	6.69			
DIST.PARZIALI TERRENO	2.46	3.76	1.64	0.42	0.95	5.24	3.72	1.56	1.67	0.42	6.30					
QUOTE PROGETTO		-0.32	3.19	3.04	3.07	3.10	8.10	1.16	1.24	0.64	1.13	1.01	1.00	0.63	8.10	7.67
DIST.PARZIALI PROGETTO			3.51	0.50	1.49	1.50	0.80	1.55	0.50	1.24	3.25	3.25	0.50	1.51	12.67	

RILEVATI	
RILEVATO	14.879 mq
SCOGLIERA	5.318 m
SOVRASTRUTTURA STRADALE	
CASSONETTO	3.002 m
MURI	
CORDOLO	0.125 mq

SEZIONE N. : P6 SEZIONE N. : 89
 QT. PROGETTO : 3.379 QT. PROGETTO : 1.849
 DIST.PROG. : 62.455 DIST.PROG. : 1207.408
 DIST.PREC. : 14.361
 DIST.SUCC. : 10.272

SCALA 1:200

QT.RIF. -8.000



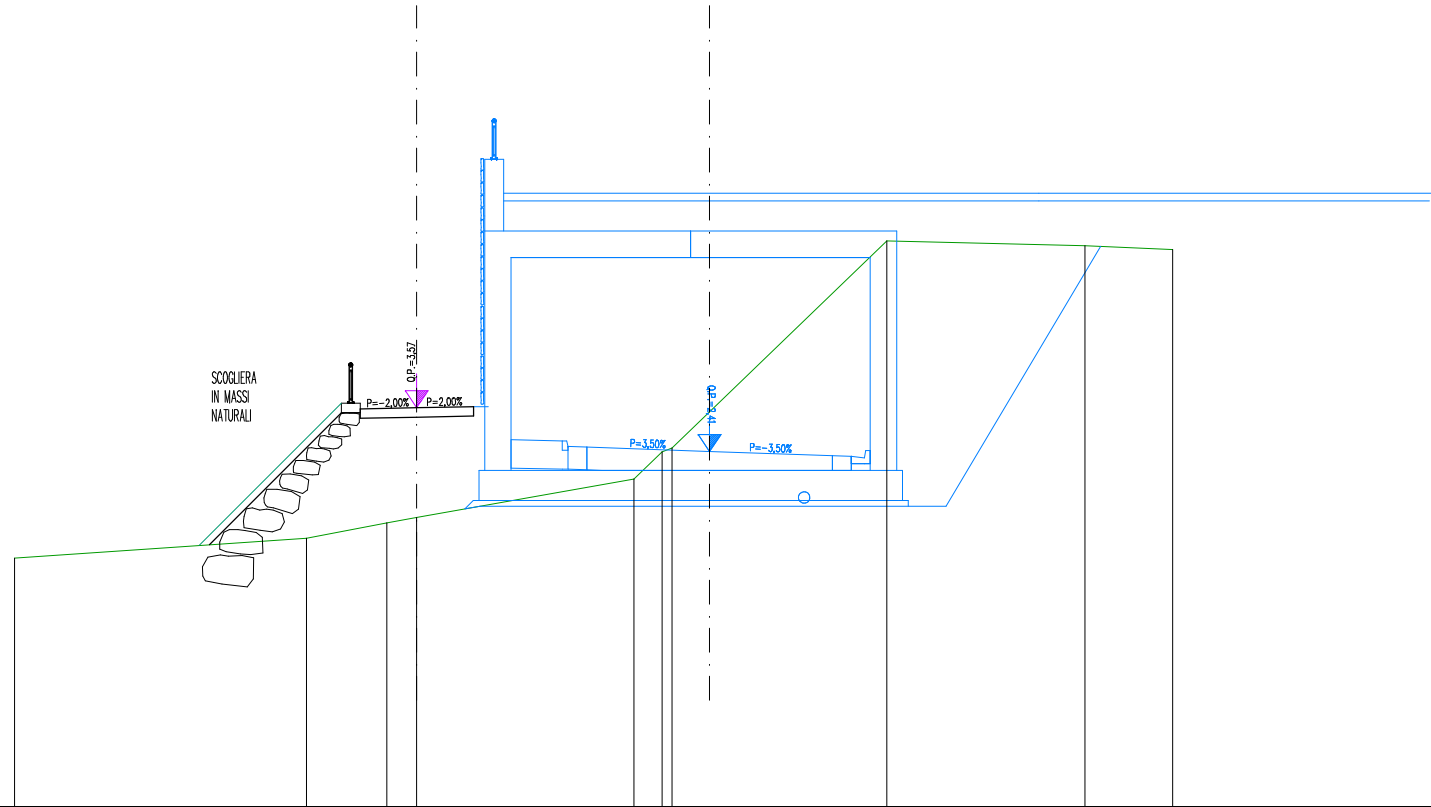
QUOTE TERRENO	-0.47	-0.09	0.54	1.41	1.84	2.57	4.11	7.58	7.65	7.62	7.51			
DIST.PARZIALI TERRENO	5.48	3.23	4.51	2.55	0.87	1.48	3.39	0.43	3.98	2.66				
QUOTE PROGETTO	-0.26	3.50	3.38	3.41	8.86	2.16	1.88	1.96	1.36	1.85	1.74	1.35	1.72	8.86
DIST.PARZIALI PROGETTO	3.76	0.50	1.49	1.51	0.79	1.36	0.50	3.24	3.25	0.50	14.48			

RILEVATI	
RILEVATO	15.132 mq
SCOGLIERA	5.317 m
SOVRASTRUTTURA STRADALE	
CASSONETTO	3.000 m
MURI	
CORDOLO	0.125 mq

SEZIONE N. : P7 SEZIONE N. : 90
 QT. PROGETTO : 3.566 QT. PROGETTO : 2.411
 DIST.PROG. : 72.728 DIST.PROG. : 1216.778
 DIST.PREC. : 10.272
 DIST.SUCC. : 4.089

SCALA 1:200

QT.RIF. -7.000



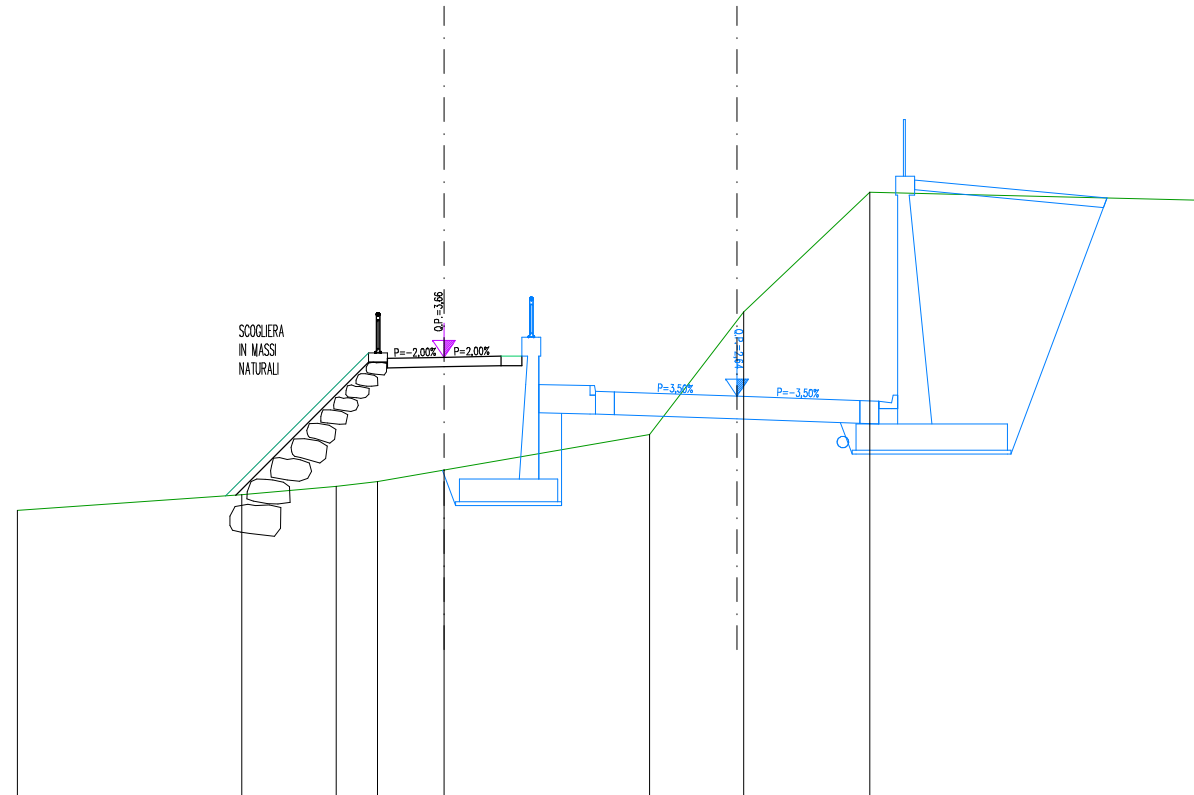
QUOTE TERRENO	-0.41	0.12	0.53	0.66	1.68	2.40	2.50	7.98	7.85	7.76			
DIST.PARZIALI TERRENO	7.72	2.13	0.78	5.75	0.74	5.68	5.24	2.32					
QUOTE PROGETTO	-0.07	3.69	3.54	3.57	3.60	9.24	2.72	2.69	2.30	2.28	1.91	9.24	
DIST.PARZIALI PROGETTO	3.76	0.50	1.49	1.51	0.79	1.35	0.50	3.25	3.25	0.50	4.95	9.24	10.38

RILEVATI	
RILEVATO	16.773 mq
TERRENO VEGETALE	0.554 m
SCOGLIERA	5.357 m
SOVRASTRUTTURA STRADALE	
CASSONETTO	2.999 m
MURI	
CORDOLO	0.125 mq

SEZIONE N. : P8 SEZIONE N. : 91
 QT. PROGETTO : 3.664 QT. PROGETTO : 2.635
 DIST.PROG. : 76.816 DIST.PROG. : 1220.508
 DIST.PREC. : 4.089
 DIST.SUCC. : 14.361

SCALA 1:200

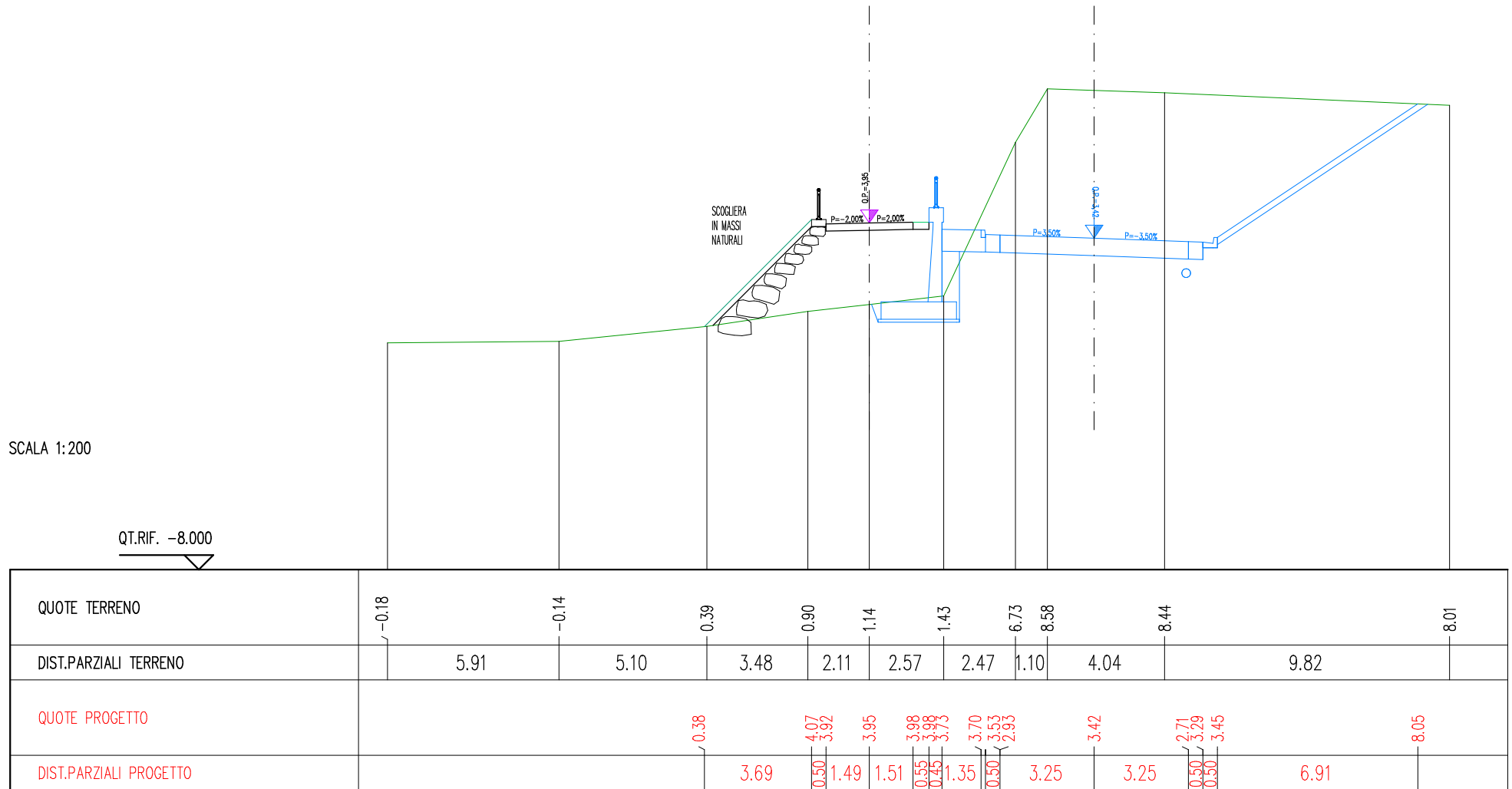
QT.RIF. -8.000



QUOTE TERRENO	-0.38	0.03	0.25	0.37	0.68	1.62	4.87	8.03	7.82							
DIST.PARZIALI TERRENO	5.93	2.50	1.10	1.76	5.44	2.49	3.33	8.74								
QUOTE PROGETTO		0.00	3.78	3.63	3.66	3.69	2.94	2.92	2.75	2.15	2.64	1.92	2.50	1.90	8.35	7.88
DIST.PARZIALI PROGETTO		3.79	0.50	1.49	1.50	0.55	0.45	1.35	0.50	3.24	3.25	0.50	0.95	5.09		

RILEVATI	
RILEVATO	15.323 mq
TERRENO VEGETALE	0.548 m
SCOGLIERA	5.215 m
SOVRASTRUTTURA STRADALE	
CASSONETTO	2.998 m
MURI	
CORDOLO	0.125 mq

SEZIONE N. : P9 SEZIONE N. : 92
 QT. PROGETTO : 3.948 QT. PROGETTO : 3.421
 DIST.PROG. : 91.177 DIST.PROG. : 1233.608
 DIST.PREC. : 14.361
 DIST.SUCC. : 6.821

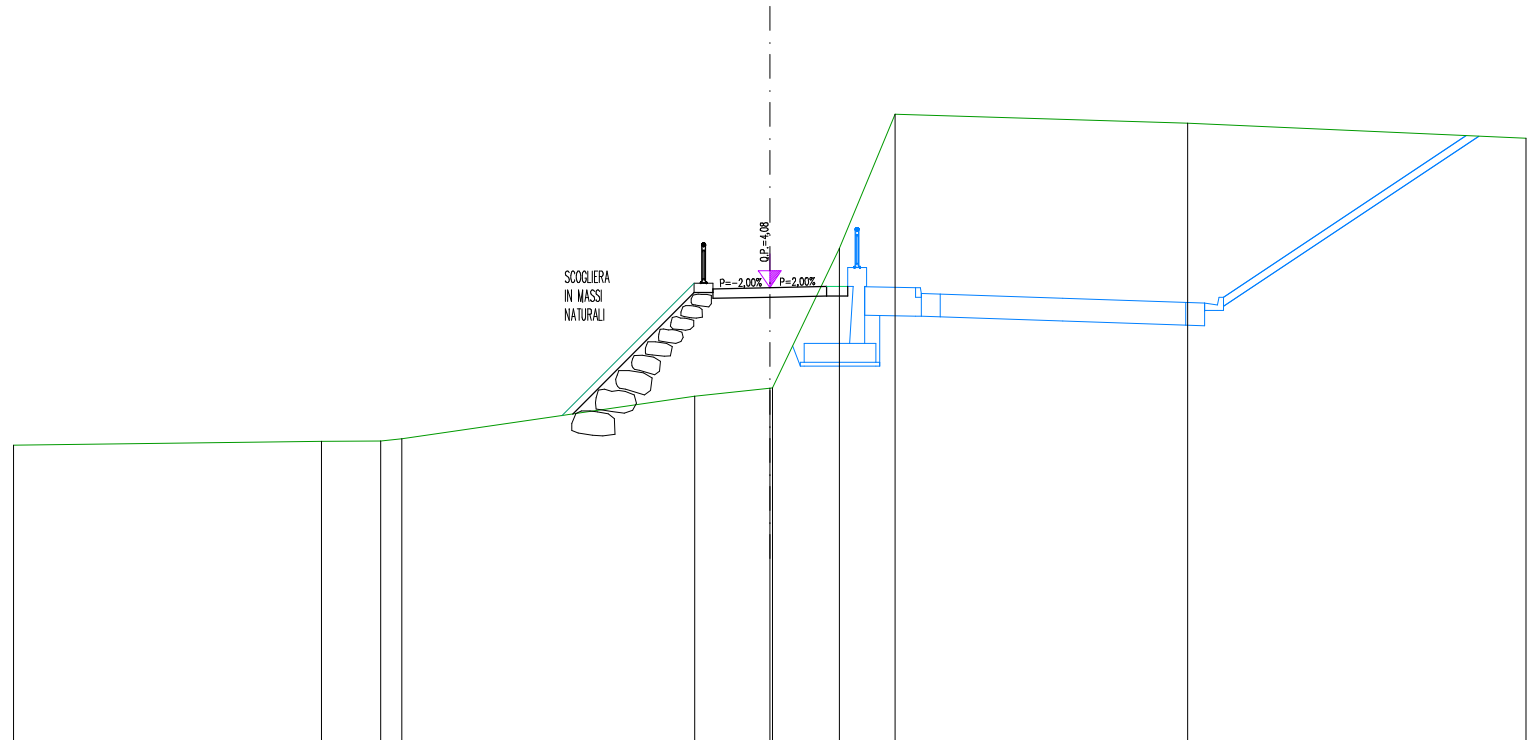


SCAVI E BONIFICHE	
STERRO	0.710 mq
RILEVATI	
RILEVATO	11.048 mq
TERRENO VEGETALE	0.559 m
SCOGLIERA	4.953 m
SOVRASTRUTTURA STRADALE	
CASSONETTO	3.000 m
MURI	
CORDOLO	0.125 mq

SEZIONE N. : P10
 QT. PROGETTO : 4.076
 DIST.PROG. : 97.999
 DIST.PREC. : 6.821

SCALA 1:200

QT.RIF. -8.000



QUOTE TERRENO	-0.09		0.01	0.02	0.06		1.20	1.42	1.45	5.12	8.67		8.43		8.03
DIST.PARZIALI TERRENO		8.14	1.57	0.56		7.75	1.98	1.77	1.47		7.73		8.95		
QUOTE PROGETTO						0.69	4.20	4.05	4.08	4.11	4.11				
DIST.PARZIALI PROGETTO						3.50	0.50	1.50	1.50	0.56					